










 <b>RECREATION AREA</b>	<b>APPROX. DISTANCE TO NHULUNBUY</b>	 <b>VISITOR ACCESS PERMIT REQUIRED</b>	 <b>CAMPING AVAILABLE WITH CAMPING PERMIT</b>	 <b>4WD ACCESS ONLY</b>	 <b>CAMPER TRAILER</b>	 <b>DRIVE ON BEACH</b>	 <b>TOILET AVAILABLE</b>	 <b>ALCOHOL PERMITTED AREAS.* NO GLASS.</b>	 <b>BOAT LAUNCHING AREA</b>	 <b>CARAVANS</b>	 <b>UNREGISTERED MOTORBIKES OR ATVS (QUADS)</b>	 <b>HUNTING WITH FIREARMS INCLUDING BOW</b>
<b>NHULUNBUY REGION</b>												
Lombuy (Crocodile Creek)	6 km	Y	N	Y	N	N	N	Y	N	N	N	N
Gäluru (East Woody)	3 km	Y	N	2WD	N	N	N	N	N	N	N	N
Middle Beach	2 km	Y	N	2WD	N	N	N	Y	N	N	N	N
Wirrawuy	3 km	Y	N	2WD	N	N	N	Y	N	N	N	N
Gaḏalathami (Town Beach)	Town	Y	N	2WD	N	N	N	Y	N	N	N	N
Gumuniya (Buffalo Creek)	3 km	Y	N	Y	N	N	N	Y	N	N	N	N
Nhulun	Town	Y	N	2WD	N	N/A	N	N	N/A	N	N	N
Baḅambarrḅa (Rainbow Cliffs)	9 km	Y	Y	Y	Y	N	Y	Y	N	N	N	N
Ganinyara (Granite Islands)		Y	Y	BOAT ONLY	N	N/A	N	Y	N	N	N	N
<b>INLAND AREAS</b>												
Gapuru (Memorial)	65 km	Y	Y	Y	Y	N/A	Y	Y	N	N	N	N
Gaḅami (Wonga Creek)	57 km	Y	Y	Y	N	N/A	N	Y	N	N	N	N
Guwatjulumuru (Giddy River)	51 km	Y	Y	Y	Y	N/A	Y	Y	N	N	N	N
Manangaymi (Scout Camp)	48 km	Y	Y	Y	Y	N/A	Y	Y	N	N	N	N
Wathawuy (Goanna Lagoon)	25 km	Y	Y	Y	Y	N/A	Y	Y	N	N	N	N
Wathawuy (Latram River)	25 km	Y	Y	Y	Y	N/A	Y	Y	N	N	N	N
<b>EASTERN COASTAL AREAS</b>												
Binydjarrḅa (Ḍaliwuy Bay)	35 km	Y	Y	Y	Y	N	Y	Y	LAUNCH	N	N	N
Garanhan (Macassan Beach)	37 km	Y	Y	Y	Y	N	Y	Y	N	N	N	N
Nḅumuy (Turtle Beach)	40 km	Y	Y	Y	N	N	Y	Y	N	N	N	N
Barijura (Little Bondi Beach)	41 km	Y	Y	Y	N	Y	Y	Y	N	N	N	N
<b>SOUTHERN COASTAL AREAS</b>												
Waḅuwuy (Cape Arnhem)	50 km	Y	Y	Y	N	Y	Y	Y	N	N	N	N

Notes: \*With valid alcohol permit issued by the Department of The Attorney-General and Justice or other relevant organisation.